

## Nos savoir-faire

- Réseaux géodésiques
- Polygonale principale et secondaire
- Relevés topographiques et d'intérieurs
- Positionnement et localisation GPS
- Maîtrise d'oeuvre
- Études projets VRD, plans et métrés
- Études réseaux secs et humides
- Rendus 3D
- Numérisation de plans
- Implantations topographiques
- Formations aux logiciels DAO
- Formations aux pratiques topographiques
- Analyses et diagnostics topographiques
- Travaux de contrôle de géométrie
- Récolements

## Qui sommes-nous ?

DSG Topo est une société de géomètres- topographes située au coeur de la Dordogne, aux portes de la Charente et à deux pas de la Gironde.

Elle exerce son activité professionnelle depuis 2011.

Spécialisée dans la topographie, les études VRD et le secteur des travaux publics, la société DSG Topo est le partenaire des acteurs de projets d'aménagements territoriaux.

## Notre esprit

### • Écouter et comprendre le client

A l'écoute des besoins du client, nous recherchons et proposons les meilleures solutions adaptées aux réelles possibilités techniques.

### • Une offre globale

DSG Topo vous propose des solutions selon la technicité de vos demandes, qu'il s'agisse de solutions tout en un ou de solutions adaptées et optimisées.

### • Une qualité

DSG Topo s'impose une qualité d'exécution et de résultat à travers une charte de qualité interne.

Nous investissons pour rester à la pointe de la technologie, cette politique d'innovation et de formation nous donne les moyens de nous confronter aux différentes situations.

### • Les justes moyens

DSG Topo réagit rapidement et efficacement à vos demandes en mobilisant les moyens techniques et humains optimisés à vos projets.

# DSG TOPO



Route de Mussidan  
24190 St Vincent de Connezac  
Tél : 05 53 90 68 08  
Fax : 05 24 84 68 04  
E-mail : [dsgtopo@gmail.com](mailto:dsgtopo@gmail.com)  
[www.dsg-topo.fr](http://www.dsg-topo.fr)

## Nos références

### Entreprises des travaux publics :

- AGILIS • BEC • CERAS • COLAS
- DESCHIRON • EIFFAGE • FAYAT TP
- GROUPE EXEDRA • INEO
- LA PYRÉNÉENNE • MOTER • RAZEL
- SEMEN TP

### Bureaux d'études et sociétés d'ingénierie :

- ARCADIS • GEOTEC • INEXIA • INRA
- PURE environnement • RFF

### Concessionnaires et Maîtres d'ouvrages :

- COMMUNAUTÉS DE COMMUNES ET D'AGGLOMÉRATIONS
- COMMUNES • CONSEILS GÉNÉRAUX
- EDF • GDF • SNCF • TIGF • VEOLIA

## Nos moyens techniques

### Matériel topographique :

- Stations totales
- Systèmes GPS temps réel et statiques
- Distancemètres à visée laser
- Niveaux numériques de précision, mires invar
- Stations tachéométriques

### Matériel informatique :

- Stations de bureaux
- Serveur linux
- Ordinateurs portables
- Traceurs, imprimantes et scanners

### Logiciels topographiques :

- COVADIS • MENSURA • LGO • GEO

### Logiciels DAO :

- AUTOCAD • MENSURA • ATLOG
- MICROSTATION • GOOGLE • SKETCHUP

### Logiciels de traitement d'images et vectorisation :

- RAS TO VECTOR • VEXTRACTOR
- PHOTOSHOP • PHOTOFILTRE • GIMP

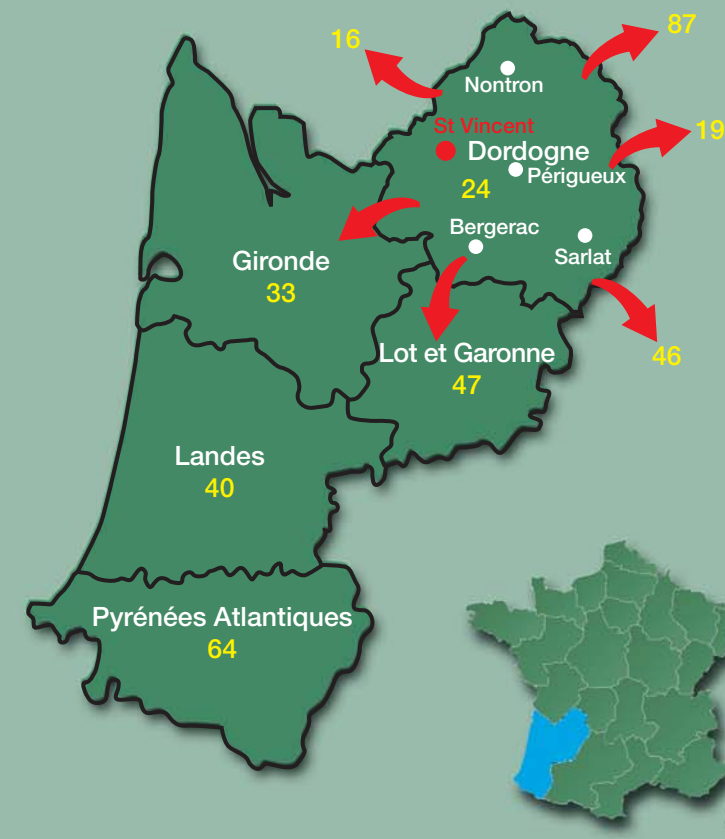


- Levés topographiques
- Implantations
- Récolements
- Exécutions et métrés



# DSG TOPO

- Géodésie
- Rendu 3D
- Projets VRD
- Études





## Topographie

DSG Topo met ses meilleurs moyens techniques pour satisfaire tous vos besoins. Nous définissons ensemble les caractéristiques et solutions de votre projet en nous adaptant aux conditions du terrain. Nous réalisons les plans topographiques à toutes échelles et dans tous milieux. Pour tous travaux, nos géomètres-topographes mettent en place des canevas GPS et des polygonales de précisions. Nos appareils sont régulièrement contrôlés et corrigés pour assurer une performance, une qualité et une confiance à tout instant.



## Relevés immobiliers

La gestion d'un parc immobilier est une énorme tâche, il est donc primordiale de connaître la structure, la nature et son état. Nos équipes effectueront pour vous les relevés d'intérieurs niveau par niveau ainsi que vos relevés de façade. Conformément à la loi Carrez, vos plans intérieurs, vos plans de façades, vos plans de toitures et coupes seront faits sur mesure.



## Études et Projets

Riche de notre expérience dans les études de réseaux secs et humides, nous élaborerons vos études avec des logiciels professionnels et établirons les chiffrages de ceux-ci afin de vous proposer une solution adaptée à vos projets d'aménagement.



## Plans d'exécutions

Une équipe spécialisée intervient dans les nombreuses phases d'études, d'exécutions et de préparation de phasage des travaux. Nous suivons l'exécution et modifions le projet à l'avancement pour assurer la bonne réalisation des travaux. Les mesures effectuées permettent de réaliser les dossiers d'ouvrages exécutés.

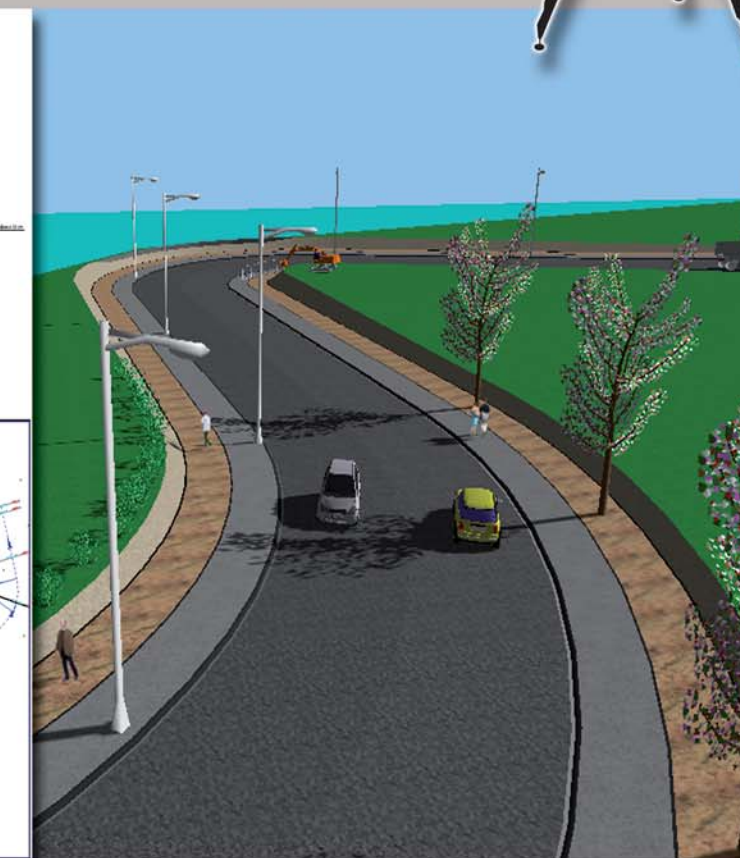
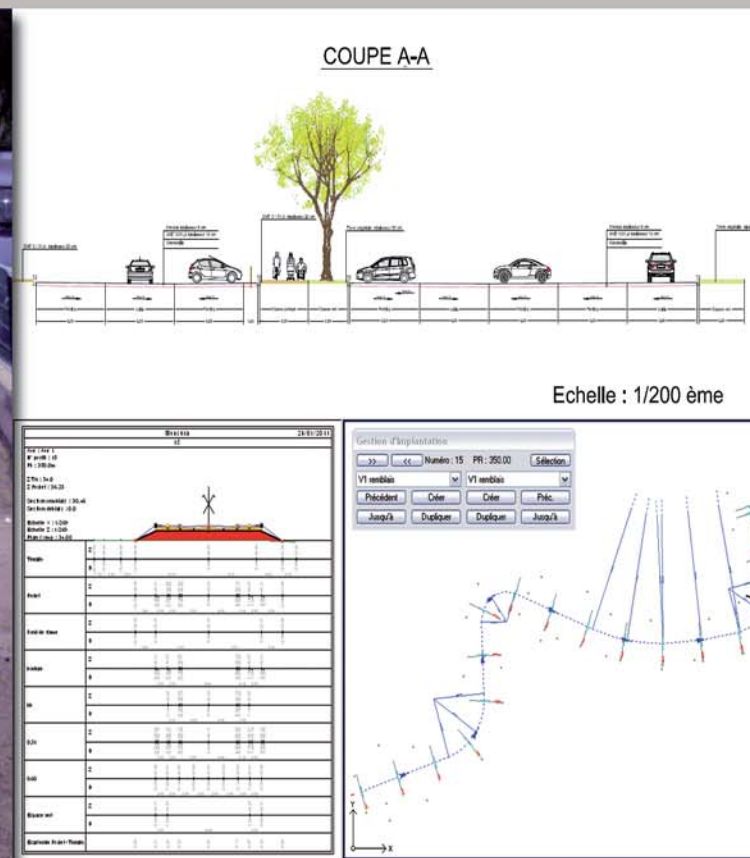
# DSG Topo est une équipe de professionnels au service de vos projets

## Plan de récolement

- Les plans de récolement sont indispensables dans le quotidien des travaux, ils déterminent un état réel des ouvrages après leurs achèvements. Etabli à la suite des opérations de réception, nous tenons compte des modifications apportées en cours d'exécution de travaux.

## Tramways et lignes ferroviaires

- Notre équipe de dessinateurs-projeteurs et géomètres-topographes intervient sur des chantiers de grandes ampleurs. Équipé de logiciels telle que Road runner, Covadis ou Mensura, nous assurons un suivi de travaux et une réactivité de tout instant.



## Terrassement et assainissements

DSG Topo réalise les polygonales de terrassement, l'implantation des axes et des entrées en terre, l'étude des profils et des assainissements, jusqu'aux cubatures.

## Études

Nos prestations d'études VRD débutent de l'avant-projet jusqu'au dossier de consultation d'entreprise, en tenant compte des contraintes techniques et économiques liées au site.

## Métrés

Quelque soit votre objectif, qu'il s'agisse de contrôler des quantitatifs, d'obtenir rapidement un métré simplifié en cours d'étude ou de finaliser votre projet, nous répondrons rapidement et précisément à votre demande.

## Rendu 3D

Les rendus 3D réalisés grâce à des outils tels que Mensura et Google SketchUp vous permettront de vous projeter facilement.

www.dsg.topo.fr